

Gdzie to jest?

Powiat leżajski leży w północnej części województwa podkarpackiego, w dolinie Sanu, na skraju dawnej Puszczy Sandomierskiej.

Jak dojechać?

Leżajsk znajduje się przy drodze krajowej nr 77 i drodze wojewódzkiej nr 875 i 877

Początek questu:

Bazylika Zwiastowania NMP – Klasztor oo. Bernardynów

Potrzebne rzeczy:

Długopis, ołówek.

Czas przejechania questu:

2 - 3 godziny.

Jak szukać skarbu?

Gra polega na uważnym czytaniu wskazówek zamieszczonych w tekście questu. Twoim zadaniem będzie zbieranie ukrytych po drodze cyfr oraz wykonywanie zadań. Gdy rozwiążesz wszystkie zagadki, odnajdziesz na końcu trasy skarb.

Współautorzy questu:

Stanisław Chmura, Radosław Bieńkowski, Roman Federkiewicz, Robert Franus, Magdalena Niemczyk, Krzysztof Rogowski, Edyta Dolecka, Natalia Sawicka, Agata Jakubowska, Mateusz Iskra

Fotografie:

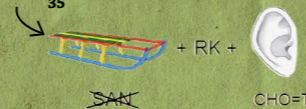
Piotr Jaworek

Opiekun questu:

promocja@starostwo.lezajsk.pl



znajduje się -----³⁵-----, cmentarz żydowski,



tej niegdyś licznej leżajskiej społeczności. Żydzi przybyli tu w XVI wieku, by przez cztery stulecia rozwój handlu, usług i kultury w Leżajsku rozkręcać. W XVIII w. miasto było ośrodkiem ruchu chasydzkiego, wokół cadyka Elimelecha Weissbluma skupionego, który owiany był tak silną aurą tajemniczości, że do dziś w świadomości mieszkańców gości. Bo choć od śmierci cadyka dwa wieki minęło, wciąż pamiętane jest życia jego dzieło, a mówiono, że rozmawiał ze zwierzętami, uzdrawiał i mimo różnic między wyznaniem, służył pomocą każdemu, kto potrzebujący. A że Żyd był z niego dobry i mądry, co roku do jego pielgrzymują grobu, nie tylko ze starozakonnego narodu. Spotkasz tu również chrześcijanina, którego zawiść i uprzedzenie się nie ima. Nawet dla hitlerowców miał cadyk nauki. Gdy ci rozkopali grób po złota sztuki, zamiast kosztowności spodziewanych dotarli do zwłok Żyda nienaruszonych i patrzących na nich nieruchomo oczu... Wiedz, że gdy okupant do Leżajska wkroczył, żydowska społeczność była liczna, Jak na tablicy znajdziesz, sam przyznasz. ^B-----! Mając liczbę, wracajmy, bo przygoda prosi, wybierz na rozdrożu drogę, co się nie wznosi, gdyż budynek z hebrajskimi literami po prawej naszej stronie zostawiamy. Teraz przed siebie, do drugiego skrzyżowania i wybierzesz drogę, która nie jest odbijana w lustrze, gdzie Club -----²⁹----- pomarańczowy, a na tablicy napis umieszczony, który pozwoli odpowiedzieć na pytanie o rocznicę kolonii Gillershof zakładanie. ----- Zawróć do lustra i pewnie przed siebie jedź, na rozdrożu, gdzie także lustro będziesz mieć, wybierz drogę w dół i przed cmentarzem skręć ku lewej, by zapoznać się z komentarzem: „Jeśli nie wiesz, gdzie i co robić dalej, wpisz z haseł cyfry poodgadywane, a odpowiedzą na Twoje pytanie!” Jedź do tej FURTKI cmentarza, gdzie duch męski 1 2 3 4 5 6 7 8 9 10 11 12 13 14 15 16 17 i ----- 18 19 20 21 22 23 24 25 26 27 28 29 -----

Wejdz nią i znajdź 14 małych i 1 duży krzyż.

30 31 32 33 34 35 36

----- je w miejscu wyznaczonym i wiedz, iż to skarb twój, chociaż ośmielam się stwierdzić, że zdobyta wiedza jest skarbem największym o wielokulturowości regionu leżajskiego i żołnierskich pochówkach cmentarza tego. Pierwszych pochowano w październiku 1914: kilku autoramentu austro-węgierskiego. Potem kolejnych, wśród których przeważają Austriacy, Czesi i Węgrzy, ale też spoczywają Rosjanie, Polacy, Włosi, Bośniacy i Serbowie, Cóż! Ofiary wojny są też wielokulturowe!!!! Dziękuję za wspólną questową wędrowkę i zapraszam z innym questem na przygody powtórkę!

Miejsce na rysunek

Jeżeli zaobserwowałeś zmiany na trasie questu, lub brak skarbu – zgłoś to do opiekuna questu. Napisz do nas na kontakt@questing.pl



Więcej questów znajdziesz w największej bazie questów

www.Questing.pl

Questing®

Na tropie wielokulturowości



Quest rowerowy


NA TROPIE WIELOKULTUROWOŚCI

Witam Cię w Leżajsku Questowiczu,
w dolinie Sanu, na pograniczu
prastarej Puszczy Sandomierskiej,
w dawnej ziemi przemyskiej.

Wielokulturowa jest wyprawy tematyka,
gdyż za „inność” nikt nikogo tu nie tykał,
a ziemia leżajska jak długa i szeroka
dla różnych wyznań była niczym opoka.
Przed Tobą katolicyzmu centrum,
barokowy kościół – z łaciny templum –
Zwiastowania Najświętszej Maryi Panny.
W rozczytaniu daty $\frac{1}{C}$ bądź staranny,
zapewne odpowiada świątyni budowie
na miejscu objawień Matki Bożej,
których doznał piwowar Tomasz Michałek,
a że wznoszenie klasztoru to czasu kawałek,
ukończony około 1637 roku dla zakonników
najlepszych, chrześcijaństwa praktyków.
Od 1928 świątynia rangę swą zwiększa



i jest określana jako $\frac{11}{36}$



Czas ruszać, bo długa droga przed nami!

Przeczytaj tekst, nim zakręcisz kołami!

Gdzie główna droga, ruszaj ku dołowi,

po lewo miniesz obiekt już objaśniony.

Na skrzyżowaniu postać nieruchoma,

jej wzrok wskazuje, gdzie masz się kierować!

Klasztorną jedziesz i skręcasz w 11 $\frac{22}{13}$!

Mijany Dom $\frac{13}{25}$ podpowiada,

że dobrze droga przez Ciebie wybrana

i przed nami „Czerwony $\frac{25}{14}$ ” się wyłania.

Pod nim ostrożnie, więc bezpiecznie,

dalej przed siebie możliwie najgrzeczniej

do miejsca, gdzie tradycyjnie piwo warzą,

a że duży obiekt, każde oczy go zauważą.

Omiń z lewej i skręć w 6 ton pierwsze.

Zaraz będziesz przed głównym wejściem!

Spisz znad niego napis $\frac{14}{18}$!

Dalej przed siebie, uważnie, nie po figlarsku!

Zjedź, gdzie 2 tony do świątyni następnej,
także wierze katolickiej wiernej.



Świątynię widać w oddali, jedź przed siebie
i pamiętaj, że skarb wciąż czeka na Ciebie.
Wciąż przed siebie, w prawo na rozjeździe,
gdzie domek drewniany ma pasy niebieskie
z numerem $\frac{1}{T}$ i znak STOP rzuca się w oczy
skieruj się do $\frac{10}{19}$ Domu Pomocy!
Musisz zauważyć świątynię



która inny odłam chrześcijaństwa wyjawia.

Dawna greckokatolicka parafialna cerkiew,

wystawiona (1913) z górą przed wiekiem,

od 1946 rzymskokatolickiego wyznania

świętemu Andrzejowi Boboli ofiarowana.

Obiekt wpisany (2015) do rejestru zabytków.

Tobie zaś spisać z dzwonnicy datę przyszło! $\frac{1}{A}$

Przepisz nadto ostatnie słowo na krzyżu! $\frac{16}{16}$,

i jedź do 30, którą ujrzysz w pobliżu!

Na skrzyżowaniu kolejnym zobaczysz $\frac{24}{4}$,


więc błyszczący napis $\frac{4}{21}$ spisz

i w lewo, do głównej, dalej w prawo, a dane

Ci będzie przejechać mostem nad $\frac{21}{12}$!

Tablica miejscowości $\frac{26}{12}$ przywita

i rzeka $\frac{12}{12}$, bywa, że w mgły spowita.



Nie skręcaj na Ożannę, a kopuła kościoła

w oddali, lecz wyraźnie do Ciebie zawoła,

do niej główną drogą do 10 ton nośności,

by przed kolejną świątynią zagościć.

Zbudowana w 1896, stylu neobizantyjskiego

według projektu architekta Wasyla Nahirnego.

i do 1947 grekokatolikom podporządkowana.

Najpierw pod św. Paraksewii wezwaniem,

dziś Świętemu Mikołajowi służy z oddaniem.

Jeszcze tylko spisz z dzwonnicy datę $\frac{1}{K}$

i w drogę, 12 na słupie, tu uwagę natęż:

– Miej po swej lewej stronie, do drogi głównej

i znaku z zakrętem, Urząd Gminy zostaw za sobą,

zobaczysz pomnik, gdzie dumny $\frac{20}{20}$ z koroną

nad nim góruje, a złożone skrzydła jego

wskazują Ci kierunek kursu następnego.

Szkołę miniesz niedługo z prawej strony.

Jedź, aż kolejna świątynia się wyłoni!

Znad wejścia spisz pochwałę Jego:

oraz datę $\frac{27}{0}$ i dalej jedź przed siebie,

a że dobry kierunek będziesz pewien,

gdy pomnik z Akcji $\frac{15}{15}$ się wyłoni!

Nie skręcaj nigdzie, w żadne strony,

wkrótce wjedziesz do $\frac{30}{30}$!

Do STOPU i prosto, gdzie udźwig 10-tonny,

Nie jedź tam, gdzie dochodzi inne ograniczenie,

że kara za więcej niż 30 km/h przekroczenie

grozi od „drogówki” srogimi mandatami,

więc zwierzę na znaku i Zalew Ożanna mijamy,

ale spokojnie, pośpiech nie jest najlepszą z postaw,

więc grzecznie Dom Strażaków z prawej zostaw.

Przed siebie! Na rozjeździe do 67(28 na słupie)

i 4 na Rzuchów, ale nie z przytupem (!)

i na rozjeździe dobrze się zastanów,

by wybrać drogę mniej uczęszczaną,

której słupki strzegą, a dalej na znaku

zwierzyna, co znaczy: Przed siebie brachu!

Cierpliwie, aż do dróg rozwidlenia,

co do kierunku wątpliwości nie masz,

gdyż prawa ręka Jezusa z krzyża

cel Twojej wyprawy znacząco przybliża.

Jedź przed siebie dalej mądrze i śmiało!

Każde słowo odkryte skarb będzie przybliżało.

Zwróć uwagę na mijany $\frac{23}{23}$



którego dzieje nie należą do prostych.

Wybudowany (1893-1897), gdzie stał drewniany

dom rządcy, po I wojnie światowej zdewastowany

wraz z otoczeniem, a gdy już został odnowiony,

hrabia Zamoyski przez szczęście opuszczony

przegrał w karty z księciem Czartoryskim

ogromne tereny, gdzie piękny las mołyński.

Tak w latach 30. za dług honorowy

dwór wraz z parkiem został włączony

do ordynacji Sieniawskiej rodu Czartoryskich,

a gdy lata II wojny światowej przyszły,

umieszczono tu przesiedleńców, tych wyrzuconych

z terenów Polski do III Rzeszy włączonych.

Teraz przed siebie, trzymaj kurs wzorowy

aż wjedziesz do $\frac{28}{28}$

Zostawiwszy tutejszy kościół za plecami

i mając wybór pomiędzy miejscowościami,

skręć tam, gdzie z questem już dzisiaj byłeś,

a blisko domu z nr 117 coś ciekawego odkryjesz.

Nową Kaplicę wybudowaną obok ruin cerkwi,

którą grekokatolicy w 1842 roku wzniesli

kosztem ordynata hrabiego Zamoyskiego

oraz mieszkańców wioski, ale nie dość tego,

wcześniej stała tu drewniana z 3 kopułami

pamiętająca (z 1667!) wojny z Tatarami.

Nie mniej tragiczna była ostatnia, światowa.

Część mieszkańców na Ukrainę deportowano,

część na Ziemię Zachodnie się udało.

Pożar w październiku 1945 wywołała UPA,

pałac wieś, by żadna poukraińska chałupa

nie trafiła w ręce obcych, jakby przeczuwając,

że powrotu do Piskorowic już nigdy nie mają.

Wówczas także cerkiew spaleni uległa,

a Kaplica stanęła (2014), by gruzów strzegła.

Tablica podpowie skrętnie jej wezwanie:

$\frac{7}{33}$

a powstała ludzi staraniem,

których rodzinne losy są związane

z tutejszą tragedią i dobrze zapamiętane!

Czas w drogę! Już chłodna głowa?

Trzymaj się głównej drogi, a trafisz do $\frac{17}{17}$

Dojedź do 50, gdzie koniec miejscowości.

Następnie mostem przez San się przeprawisz,

by wjechać do średniowiecznych WIERZAWIC.

Dalej figurka w oddali, do obserwacji wieża,

to znak, że na przejazd kolejowy zmierzasz!


Przed siebie na Leżajsk – na prawie królewskim!

Gdy wjedziesz, od centrum w miejscu pobliskim,

ujrzesz budynek wielokulturowy w swej genezie,

dawny Dom Społeczno-Kulturalny, gdzie Stowarzyszenie

Ukraińców $\frac{32}{32}$ się aktywizowało



i w 1913 roku obiekt ten wybudowało $\frac{T=P}{N=T}$

pod nadzorem architekta Lwa Szelewicza

przy dużej pomocy parocha Iwana Karpewycza.

Fasadę pierwotnie zdobiła płaskorzeźba

lwa z napisem: "Narodnyj Dim", jednak

przez Skarb Państwa (1956) budynek przejęty

ogień strawił, ale odbudowa (1970) i remonty

przywróciły obiektowi życie po raz wtóry:

(Biblioteka Publiczna i Miejskie Centrum Kultury).

Teraz na rondzie na Łańcut, chwilę przed siebie

i drugą przy 22 w lewo i jazdy prosto chcę od Ciebie,

miej na chwilę refleksji głowę gotową,

gdyż za bramą na ostro zakończoną