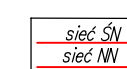



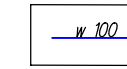

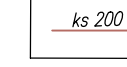



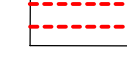

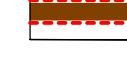







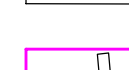







ZAŁOŻENIA DO PROJEKTU SCALENIA GRUNTÓW

Obręb : CHODACZÓW
Gmina : Grodzisko Dolne
Powiat : leżajski
Skala : 1 : 5000

Kierownik roboty	Kierownik pracowni	Specjalista ds. scaleń i wymian gruntów
Józef Ozimek	mgr inż. Roman Bembenik	mgr inż. Joanna Tarasik - Kraska

- LEGENDA**
- | | | | |
|-----------------------------------------------------------------------------------|-----------------------------------------|-------------------------------------------------------------------------------------|----------------------------------------------------------------------------|
|  | - tereny kolejowe |  | - sieć energetyczna |
|  | - drogi powiatowe |  | - sieć telekomunikacyjna |
|  | - drogi gminne |  | - sieć wodociągowa |
|  | - wody płynące i rowy |  | - sieć kanalizacyjna |
|  | - wody stojące (stawy i oczka wodne) |  | - istniejące drogi przewidziane do likwidacji |
|  | - tereny zabudowane |  | - projektowane drogi transportu rolnego |
|  | - lasy prywatne |  | - istniejące drogi gminne planowane do poszerzenia/przebudowy |
|  | - grunty zadrzewione i zakrzewione |  | - kierunek projektowanych działek |
|  | - nieużytki |  | - proponowane rowy do odbudowy |
|  | - cmentarz |  | - projektowane przepusty |
|  | - zabytkowe krzyże przydrożne |  | - wloty projektowanych dróg do dróg powiatowych |
|  | - zabytkowe budynki |  | - nr projektowanej drogi z przybliżoną długością i proponowaną szerokością |
|  | - stanowiska archeologiczne |  | - połączenia z drogami wsi sąsiednich |
|  | - oczyszczalnia ścieków |  | - granica powiatu |
|  | - projektowane obwałowania rzeki Wisłok |  | - granica obrębu |
|  | - stacje transformatorowe | | |
|  | - kościoły | | |
|  | - oświata | | |

